



Welcome

Bienvenidos

Highway 2 Median Design

Between E. 72nd Avenue and I-76

Diseño de la Mediana de la Autopista 2

Entre E. 72nd Avenue y I-76

March 12, 2024 5:30 pm to 7:30 pm

12 de Marzo del 2024 5:30 pm - 7:30 pm




Please Sign in Here / Regístrese aquí

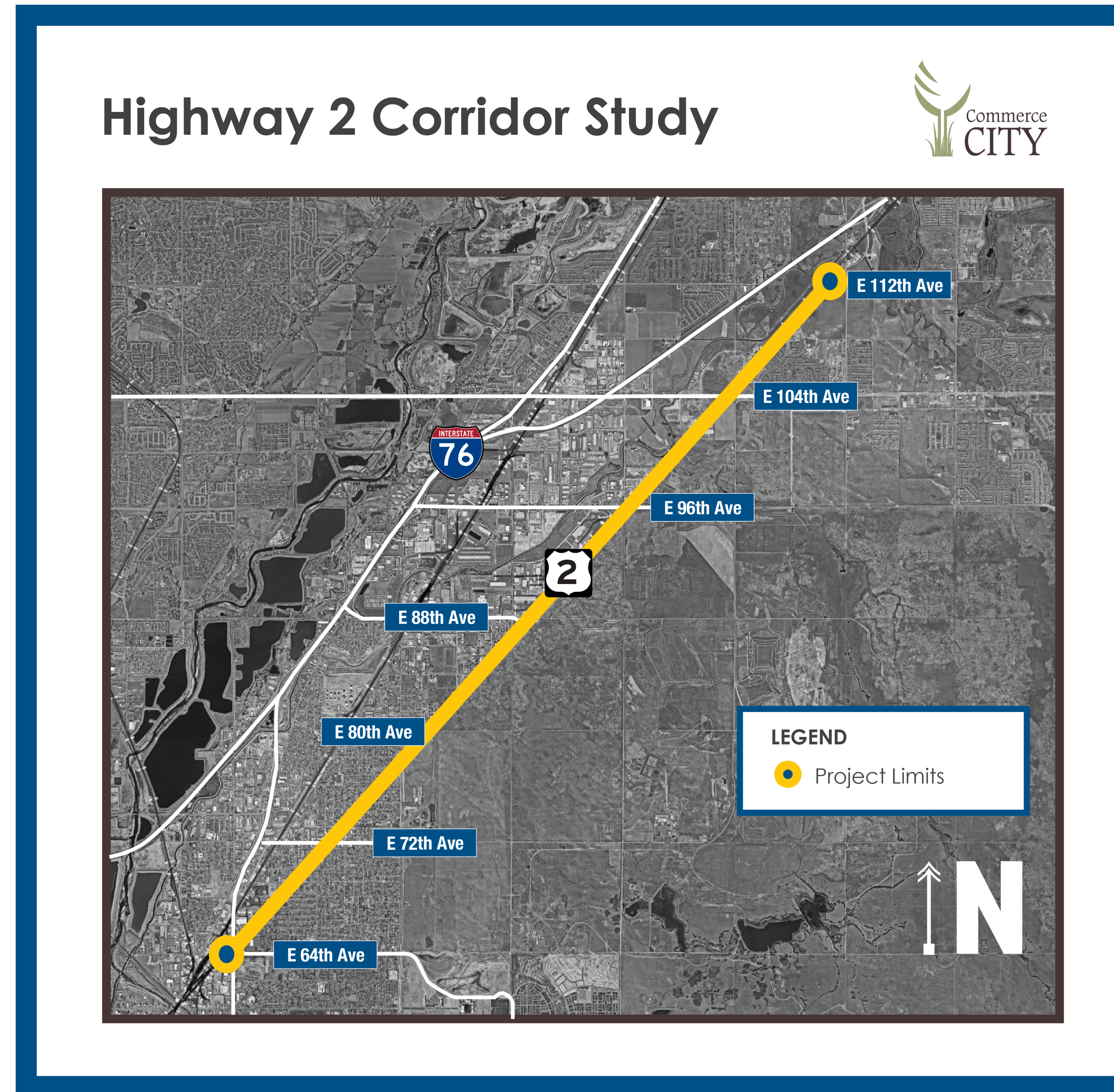
Highway 2 Corridor Study

Project Overview

The Highway 2 Corridor Study will establish a unified vision for the corridor, identify needed multimodal improvements to achieve that vision, and position Commerce City to move seamlessly into the design and implementation of safer, more functional streets.

The study is evaluating:

-  Safety
-  Bicycle and pedestrian comfort & connectivity
-  Traffic operations
-  Aesthetics and placemaking



Tell us what you think!

Public input is vital to ensuring the recommendations of this study are consistent with community needs. During this first stage of engagement we want to hear about:

- Concerns you have about Highway 2 today
- Ideas you have for improving Highway 2 in the future


Scan the link below to share your ideas!



Project Timeline

Public and stakeholder engagement are part of all three project phases

Corridor Needs Assessment



January, 2024

Corridor Concept Development & Evaluation



April, 2024

Strategic Implementation Plan



July, 2024

November, 2024

Estudio del corredor de la autopista 2

Resumen del proyecto

El Estudio del Corredor de la Autopista 2 establecerá una visión unificada para el corredor, identificará las mejoras multimodales necesarias para alcanzar esa visión y situará a Commerce City en una posición que le permita avanzar sin problemas hacia el diseño y la implementación de calles más seguras y funcionales.

El estudio está evaluando:



Seguridad



Comodidad y conectividad para ciclistas y peatones

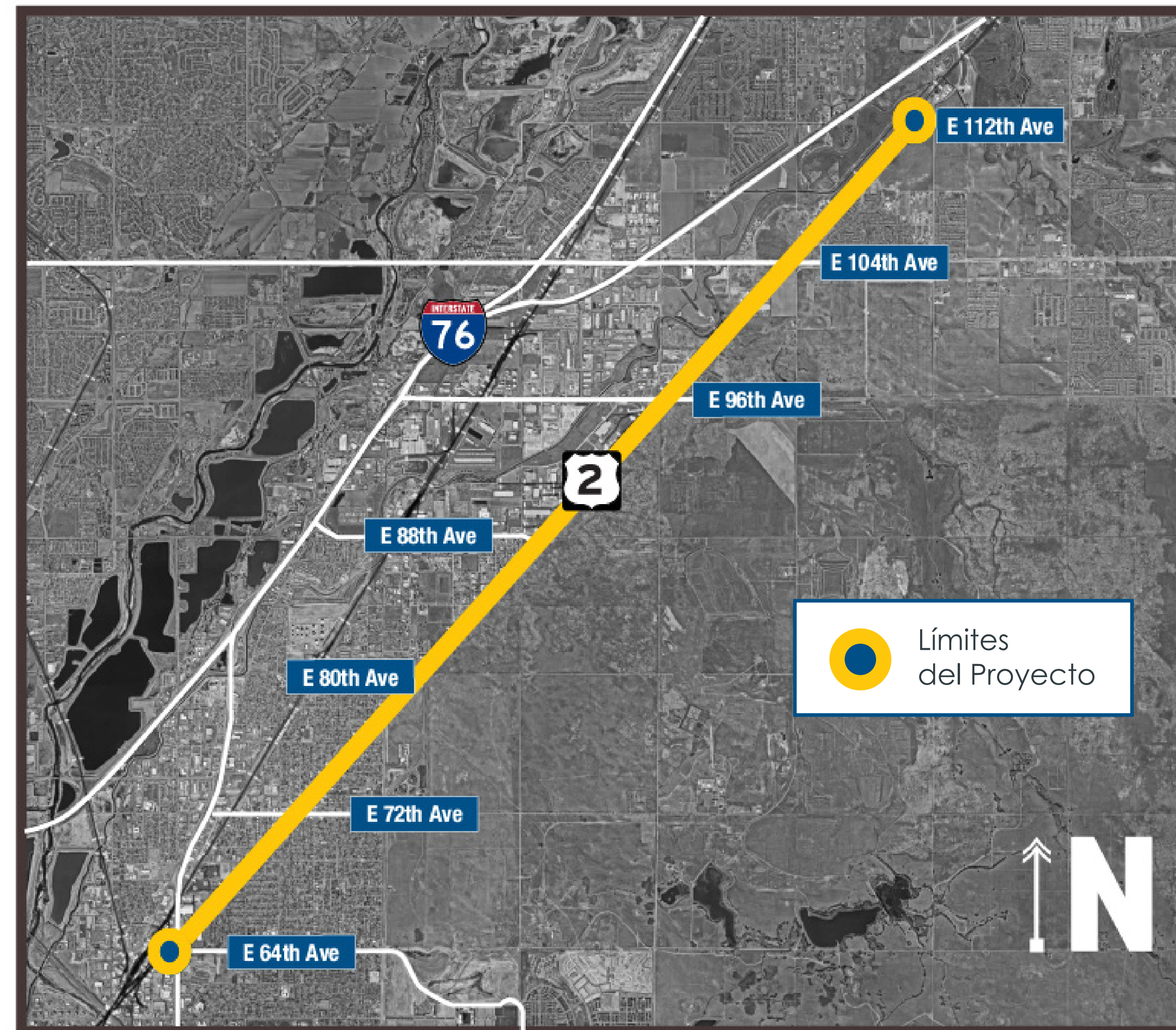


Operaciones de tráfico



Estética y ubicación

Diseño de la Mediana de la Autopista 2



¡Díganos lo que piensa!

Las aportaciones del público son vitales para garantizar que las recomendaciones de este estudio sean coherentes con las necesidades de la comunidad. Durante esta primera fase de participación queremos conocer:

- Sus preocupaciones actuales sobre la autopista 2
- Ideas para mejorar la autopista 2 en el futuro


¡Escanee el siguiente enlace para compartir sus ideas!



Cronograma del proyecto

La participación pública y de las partes interesadas forma parte las tres fases del proyecto

Evaluación de las necesidades del corredor



Enero, 2024

Desarrollo y evaluación del concepto de corredor



Abril, 2024

Plan Estratégico de Implementación



Julio, 2024

Noviembre, 2024

Project Purpose and Need

Objetivo y necesidad del proyecto

Commerce City is redesigning and constructing medians on Highway 2 between E. 72nd Avenue and I-76, spanning approximately seven and a half miles. As one of Colorado's fastest growing cities, Commerce City's goal for the project is to enhance safety and improve traffic operations along this segment, with a focus on median designs.

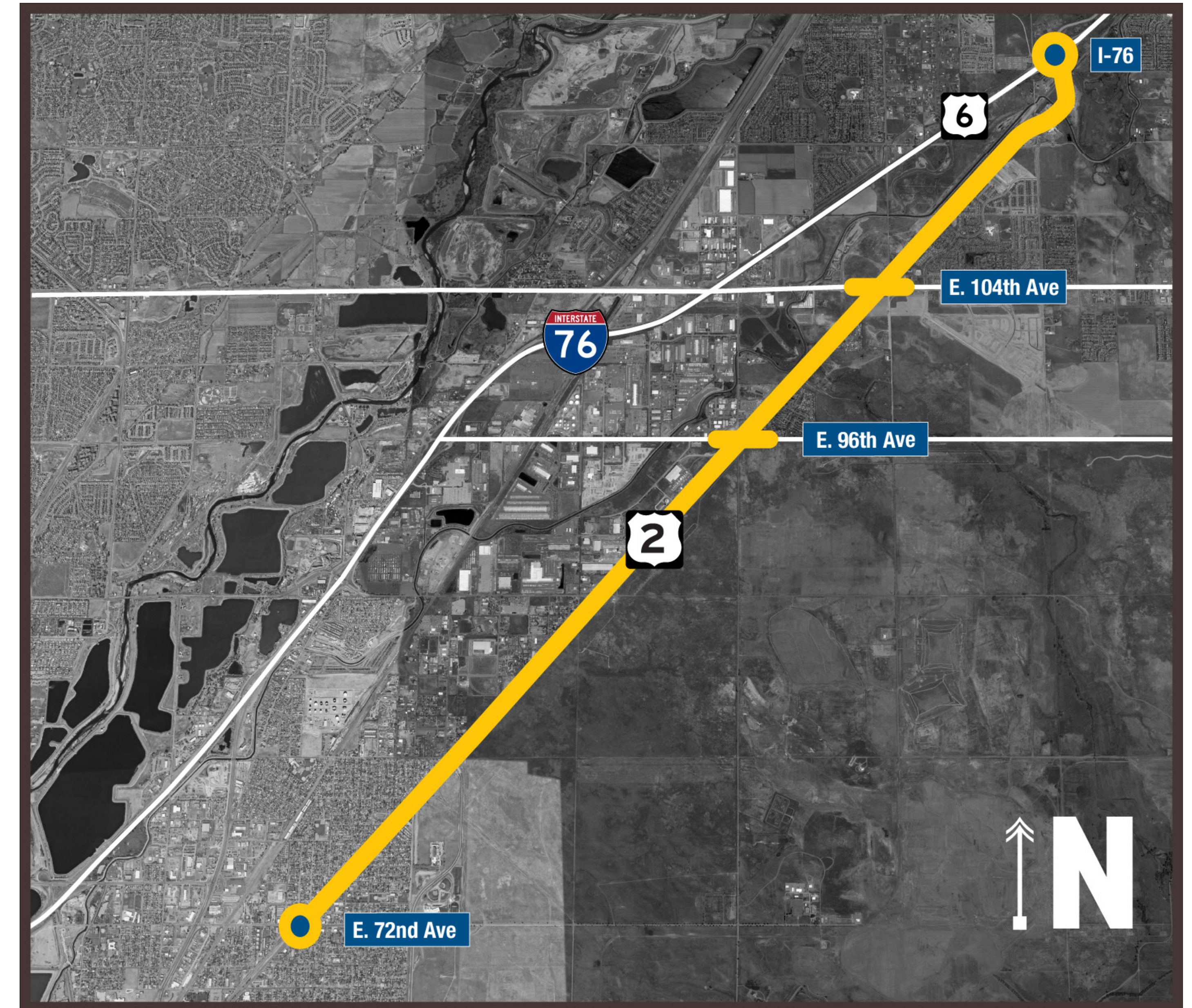
This project is in conjunction with a larger initiative by the City that is the Highway 2 Corridor Study. The corridor study aims to assess barriers and identify needed improvements along the project limits to reduce traffic congestion, address safety concerns, and improve accessibility and mobility through the area.

Commerce City está rediseñando y construyendo separaciones (medianas) en la autopista 2 entre E. 72nd Avenue y la I-76, que abarca aproximadamente siete millas y media. Como una de las ciudades de más rápido crecimiento de Colorado, el objetivo de Commerce City para el proyecto es aumentar la seguridad y mejorar las operaciones de tráfico a lo largo de este segmento, con un enfoque en los diseños de medianas.

Este proyecto forma parte de una iniciativa más amplia de la Ciudad, el Estudio del Corredor de la Autopista 2. El estudio del corredor tiene como objetivo evaluar las barreras e identificar las mejoras necesarias a lo largo de los límites del proyecto para reducir la congestión del tráfico, abordar los problemas de seguridad, y mejorar la accesibilidad y la movilidad a través de la zona.

Project Location Map

Mapa de localización del proyecto



● Project Limits / Límites del proyecto

Project Timeline

Cronograma del proyecto

- February 2024 / Febrero 2024**
 - Develop initial design concepts / Desarrollar conceptos iniciales de diseño
- March 2024 / Marzo 2024**
 - Outreach to stakeholders begins / Comienza la difusión dirigida a las partes interesadas
 - Survey opens for public input / Encuesta abierta al público
 - Hybrid Public Open House / Jornada de puertas abiertas al público
- Spring/Summer / Primavera/Verano 2024**
 - Public input opportunities and feedback on design concepts / Oportunidades de opinión y comentarios del público sobre conceptos de diseño
- Fall 2024 / Otoño 2024**
 - Complete final design / Finalización del diseño definitivo
- Spring 2025 / Primavera 2025**
 - Begin construction / Comienza la construcción

* Schedule is subject to change. / * El calendario está sujeto a cambios.



Next Steps

Próximas Etapas

The information from this open house will be available on the project website after tonight's event.

The project team will summarize any comments from tonight's event and data gathered by the survey that closes on April 12, 2024. The information will then be available on the project website.

We encourage you to visit the project website to stay updated, take the survey or contact us if you have any questions or comments.

La información de esta jornada de puertas abiertas estará disponible en el sitio web del proyecto después del evento de esta noche.

El equipo del proyecto recopilará los comentarios del encuentro de esta noche y los datos recogidos en la encuesta que se cerrará el 12 de abril de 2024. La información se publicará en el sitio web del proyecto.

Le invitamos a visitar el sitio web del proyecto para mantenerse al día, realizar la encuesta o ponerse en contacto con nosotros si tiene alguna pregunta o comentario.

Tell us what you think! / ¡Díganos lo que piensa!



Scan the QR code to take the survey.

Escanee el código QR para realizar la encuesta.

<https://bit.ly/3TIOS2I>

Project Benefits

Beneficios del proyecto

The median design project will improve mobility and enhance safety on the corridor for motorists, bicyclists, and pedestrians. Improvements will be made to medians, bike lanes, and there will be additional safety features for pedestrians. In addition, signage will be improved, and the roads will be restriped.

- Restriping and improving signage for bikers, and sidewalk and trail users in the area.
- Construct buffer/raised median in various locations along the corridor.
- Redesigning medians within the corridor.
- The addition of pedestrian signing, striping, and flashing beacons.
- Evaluate traffic bottlenecks on E. 96th Street and E. 104th Street.
- Assess ways for speed limit compliance by motorists.

El proyecto de diseño de la mediana mejorará la movilidad y aumentará la seguridad en el corredor para automovilistas, ciclistas y peatones. Se mejorarán las medianas, los carriles para bicicletas y se añadirán elementos de seguridad para los peatones. Además, se mejorará la señalización y se renovará el trazado de las carreteras.

- Reasfaltado y mejora de la señalización para ciclistas y usuarios de aceras y senderos de la zona.
- Construir una mediana elevada en varios puntos del corredor.
- Rediseño de las medianas dentro del corredor.
- Añadir señalización peatonal, bandas y balizas intermitentes.
- Evaluar los cuellos de botella de tráfico en E. 96th Street y E. 104th Street.
- Evaluar formas de cumplimiento del límite de velocidad por parte de los automovilistas.




Ways to Stay Updated

Formas de mantenerse informado



Scan the QR code to visit the project website.

Escanee el código QR para visitar el sitio web del proyecto.



c3gov.com/HWY2Median



Project Phone

Teléfono del proyecto

720-782-7511



Project Email

Correo electrónico del proyecto

hwy2mediandesign@getinfonow.us